

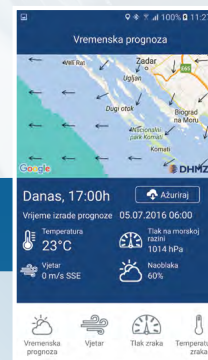
Nautički informacijski servis (nIS)

Ministarstvo pomorstva, prometa i infrastrukture
UPRAVA SIGURNOSTI PLOVIDBE



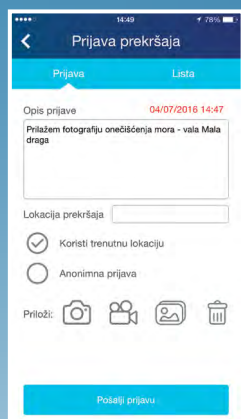
INFORMACIJA JE SIGURNOST. S NAMA STE SIGURNI!

Nautički informacijski servis (nIS) je višejezična besplatna aplikacija za pametne telefone Ministarstva pomorstva, prometa i infrastrukture namijenjena zapovjednicima jahti, voditeljima brodice, ribarima, ronocima, kupcima i drugim osobama koje provode vrijeme uz obalu i na moru. Aplikacija nIS vam omogućuje da otklonite opasnost po sebe i druge, ali i da dobijete žurnu pomoć kada vam je ona zaista potrebna.



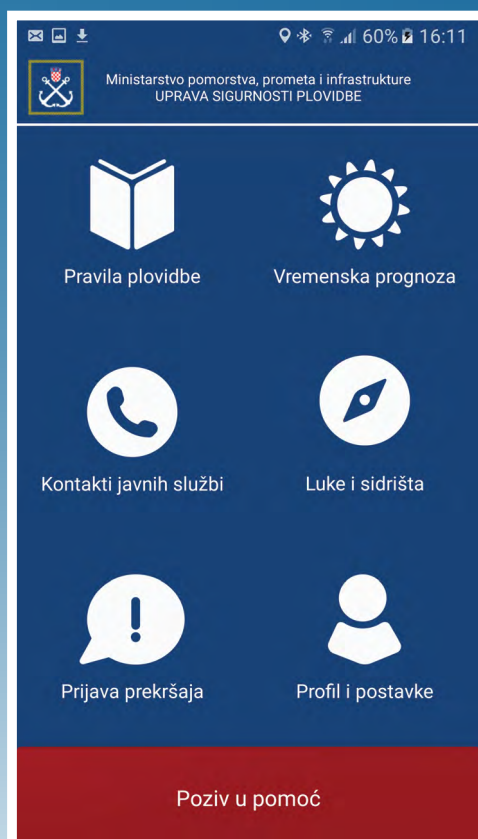
Prognoza za pomorce

Najkvalitetnija vremenska prognoza za pomorce do sada u suradnji sa Državnim hidrometeorološkim zavodom (DHMZ) - sustav Aladin na svakoj Vašoj lokaciji.

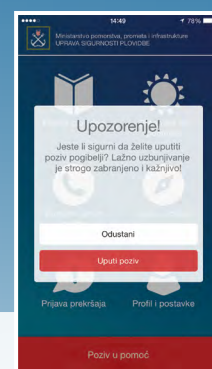


Prijava prekršaja

Uočili ste glisiranje uz obalu, opasnost na moru, previše putnika na brodu, onečišćenje mora - prijavite nam uz fotografiju i/ili video.



Poziv u pomoć



Poziv u pomoć (pomaže brzom traganju)

- Automatska SMS dostava lokacije osobe u nevolji
- Kada ste u nevolji, znamo gdje se nalazite
- Uzbunjivanje Službe traganja i spašavanja na moru (besplatan broj 195)

Poziv u pomoć



- ▶ Besplatna aplikacija dostupna na: Google PLAY i Apple STORE (pod nazivom: NAUTICAL INFO SERVIS - HR)
- ▶ Dostupnost na 12 jezika

► Korisni podaci na jednom mjestu

Ažurni podaci o marinama, vezovima i sidrištima, lučkim kapetanijama, zdravstvenim i hitnim službama, graničnim prijelazima, benzinskim postajama i ostalo.



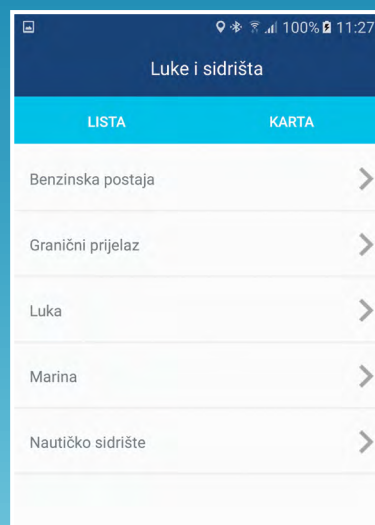
Pravila plovidbe

Osnovna pravila plovidbe i druge informacije bitne za Vašu sigurnost na moru.



Kontakti javnih službi

Aplikacija Vam nudi podatke i kontakte Vama najbliže usluge: VTS Hrvatska, zdravstvene ustanove, lučke kapetanije, barokomore, hitne službe, traganje i spašavanje.



Luke i sidrišta

Dostupni su Vam podaci i kontakti Vama najbliže usluge benzinske postaje, graničnog prijelaza, luke, marine ili nautičkog sidrišta.

